

Département de la Saône-et-Loire  
 Commune de Saint-Amour-Bellevue

## Plan local d'Urbanisme

Révision allégée n°1 - Approbation






### Plan de zonage " La Piat "

\*Certifié conforme par le Maire et annexé à la délibération approuvant la révision allégée du P.L.U. en date du 18/05/2024\*

Procédures	Approuvé le
Elaboration du PLU	19/09/2017
Modification simplifiée n°1	11/05/2021
Révision allégée n°1	18/05/2024

Le Maire,  
  
 Josiane CASBOLT

#### LEGENDE

- ZONES URBAINES**
  -  Zone urbaine liée à l'habitat
  -  Zone urbaine inondable liée à l'habitat
  -  Zone urbaine liée à l'activité
- ZONES À URBANISER**
  -  Zone de développement liée à l'habitat à long terme
  -  Zone de développement liée à l'habitat à court terme
- ZONES AGRICOLES**
  -  Zone agricole
  -  Zone agricole inondable
  -  Zone agricole protégée
  -  Zone naturelle protégée
- EMPLACEMENTS RÉSERVÉS**
  -  Emplacement réservé
- RENSEIGNEMENTS DIVERS**
  -  Orientation d'Aménagement et de Programmation
  -  Éléments remarquables du paysage protégé (Linéaire)
  -  Éléments remarquables du paysage protégé (Surfacique)
  -  Zone humide
  -  Espace boisé classé