





















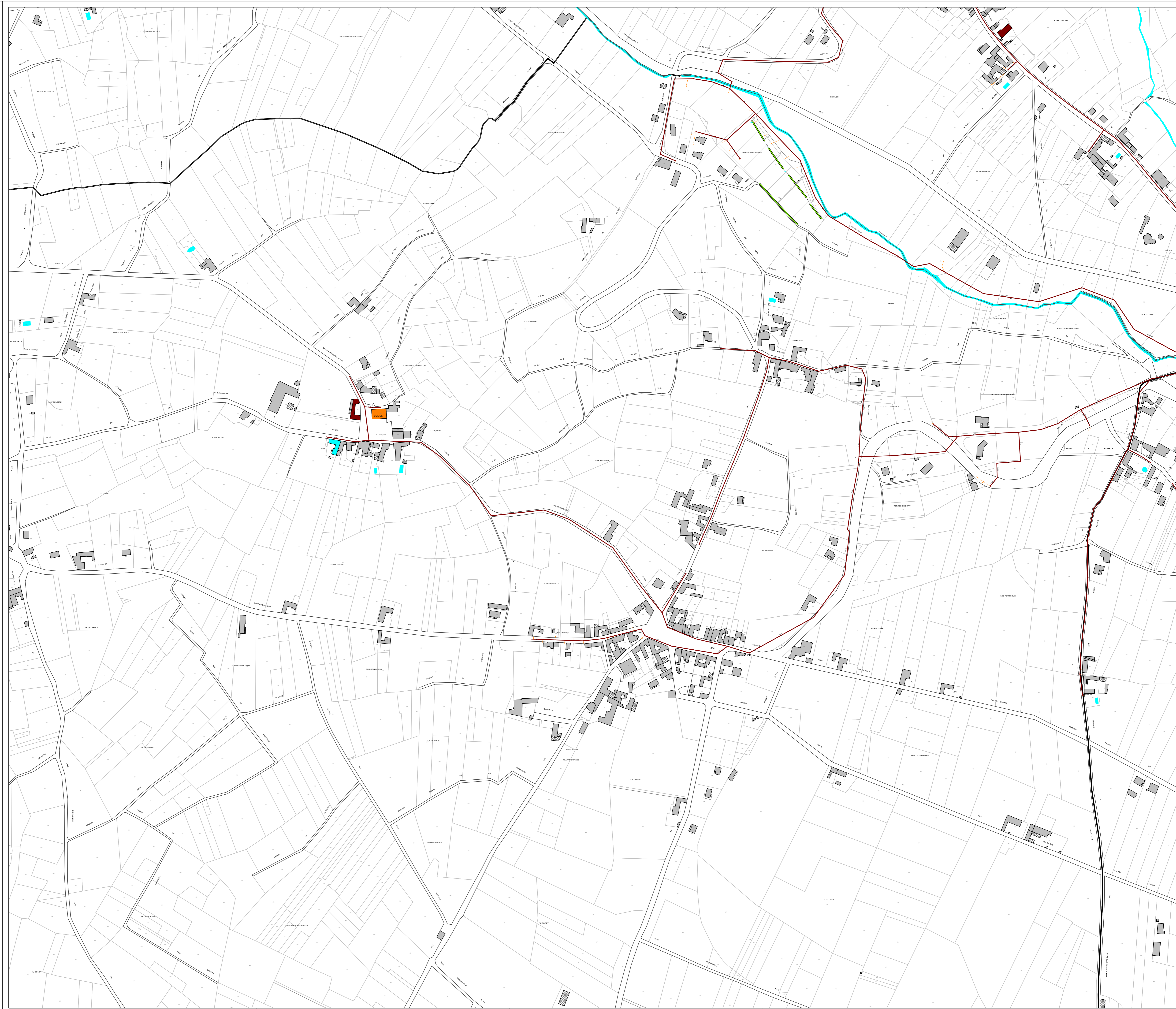



Légende de la vue Assainissement

-  Bassin de rétention
-  Hors contrat / non géré
-  Capteur Eau usée
-  Covérateur de débit Eau usée
-  Déversoir d'orage
-  Eau pluviale
-  Station de refoulement / Relèvement
-  Raccord Eau usée
-  Regard hors contrat non géré
-  Regard Eau Usée
-  Regard de Branchement Eau pluviale
-  Sens d'écoulement
-  STEP Eau usée
-  STEP Unitaire
-  Traitement Eau usée
-  Traitement Eau pluviale
-  Traitement Unitaire
-  F-Détail ponctuel
-  Fossé / pluvial à ciel ouvert
-  Déversement eaux usées
-  Déversement eaux pluviales
-  Hors contrat, ou Non Géré
-  Collecteur eaux usées
-  F-Détail linéaire
-  Equipements administratifs
-  Lieux de culte
-  Enseignement
-  Bâtiment privé dur
-  Bâtiment privé léger / Hangar
-  F-Détail surfacique
-  F-Hydrographie
-  F-Ilot
-  Limite de commune
-  F-Parcelles



SAINT-AMOUR-BELLEVUE

	AGENCE DE DIJON 16, RD DOCTEUR JEAN VIELLET 21066 DIJON	Plan N° Echelle: 1/ 2000	Date de Travaux: Edition du 19/01/2015
	Niveaulement : Reproduction interdite		